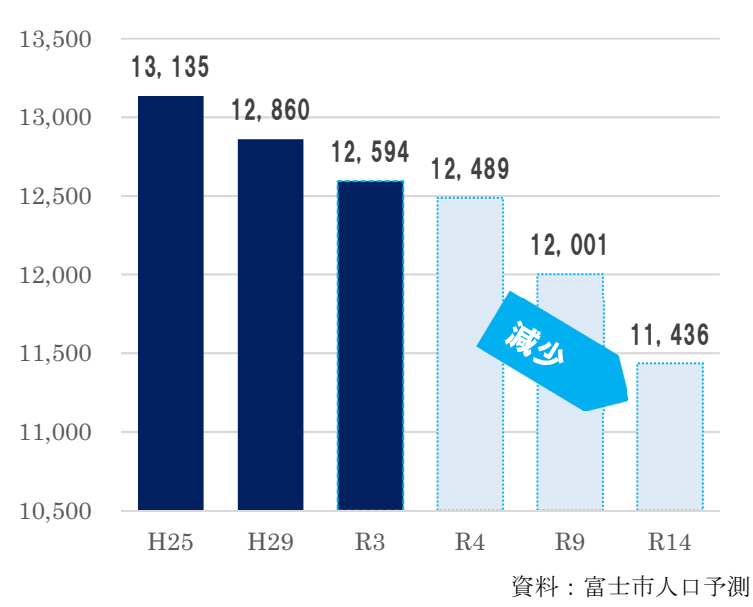


# データでみる 今泉地区

## 人口 世帯数

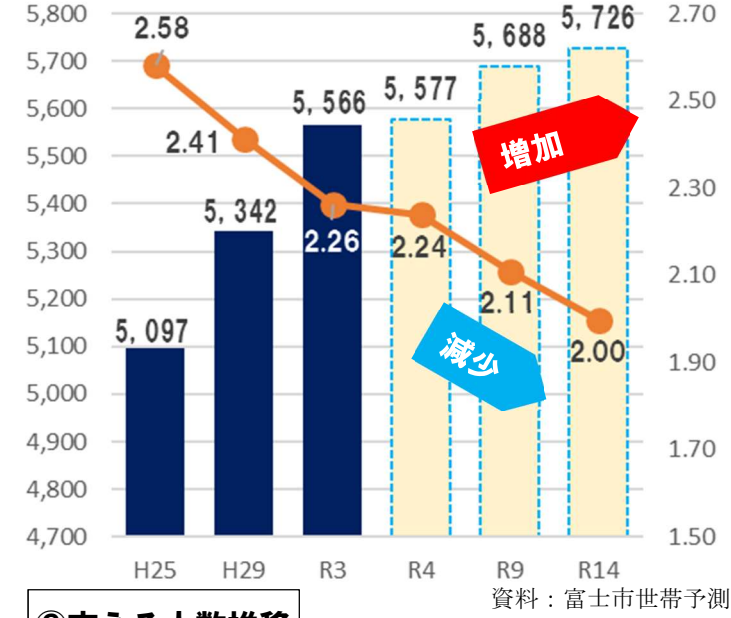
**12,594 人、5,566 世帯**  
世帯あたりの人口 2.26 人世帯 (市 2.34 人/世帯)  
R3. 4.1 現在 資料：住民基本台帳

### ①人口

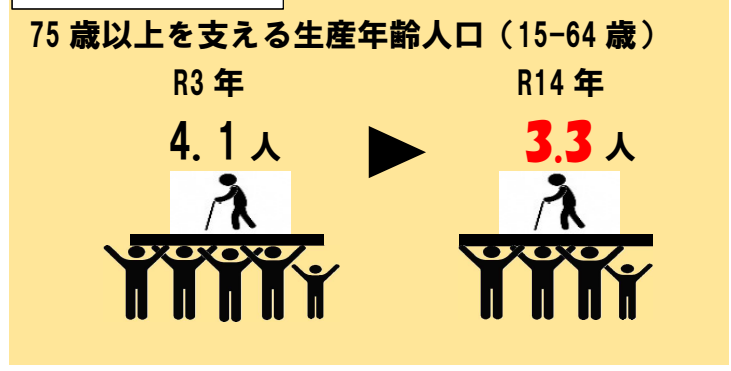


令和3年 4.7%減 9.2%減

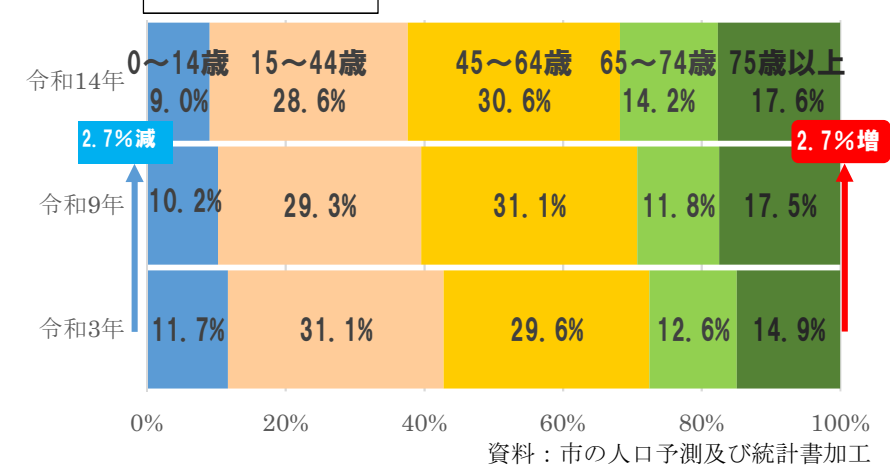
### ②世帯数・世帯あたり人口



### ③支える人数推移



### ④年代別構成



### ■人口等に係る兆し

- ①人口増加  
人口減少傾向が続くが、世帯数は増加傾向にある。  
しかし、世帯人口は減少傾向を示し、特に、75歳以上の割合が高く、独居世帯等の増加が見込まれる。  
0~24歳、40-54歳、70-79歳の人口が減少傾向を示し、80歳以上の人口割合が増加傾向を示す。
- ②暮らし環境  
少子化による児童数減少傾向が見られる。  
空き家は戸建て、集合住宅とも市の割合と同様な割合である。

### 暮らし環境

#### 高齢・子ども

●介護認定割合  
平成29年 15.7%  
平成30年 14.6%  
令和3年1月 16.6%

増加傾向

資料：市介護統計書

●児童数(今泉小)  
平成28年 657人 22クラス  
令和2年 586人 21クラス

減少傾向

資料：市統計書

#### 防災防犯

●窃盗犯(和田交番)  
平成28年 54件  
平成30年 34件  
令和元年 27件

減少傾向

資料：市警察署犯罪統計

●空家  
戸建住宅 74戸 空家率 1.4% (市 1.8%)  
集合住宅 261戸 空家率 4.9% (市 4.9%)  
※空家率=空家/世帯数 とした  
出典：平成30年富士市空家等対策計画 調査年28年 加工

- 火災延焼予想危険地域 駿河台3の一部
  - 津波浸水想定区域 依田橋
  - 河川被害予想区域  
【潤井川】上和田町、北仲町、南仲町、和田町1・2、鍛冶町1、市場、栄町、富士見町、仲町、泉町、水の上、新橋、依田橋、田宿、御殿、新富士見町  
【沼川】田宿、御殿、市場、栄町、富士見町、新富士見町、仲町、北仲町、南仲町、泉町、和田町1・2、新橋、依田橋、水の上  
【小潤井川】田宿、御殿、市場、栄町、富士見町、新富士見町、仲町、北仲町、南仲町、泉町、和田町1・2、鍛冶町1、新橋、依田橋、水の上、上和田町
  - 山・がけ崩れ危険予想区域 御殿、吉原緑ヶ丘、水の上、泉町、鍛冶町3
- 出典：平成31地域防災計画・防災マップ

### ⑤人口ピラミッド

