

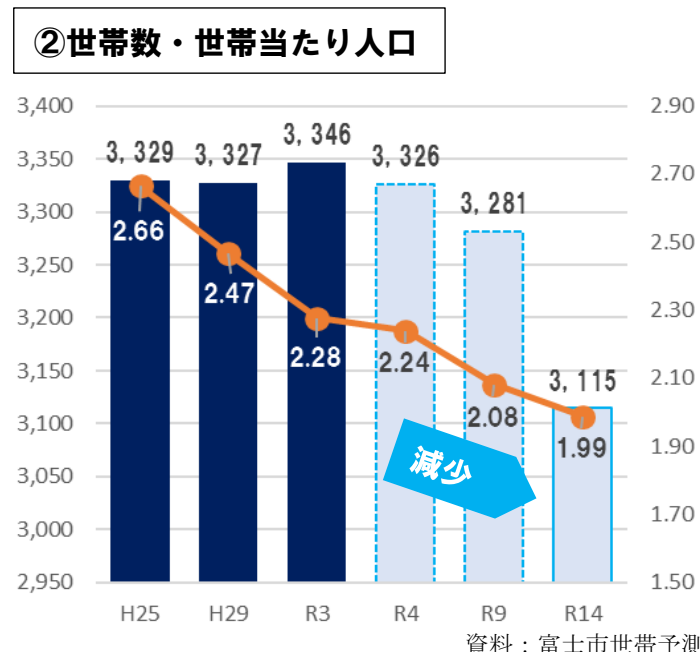
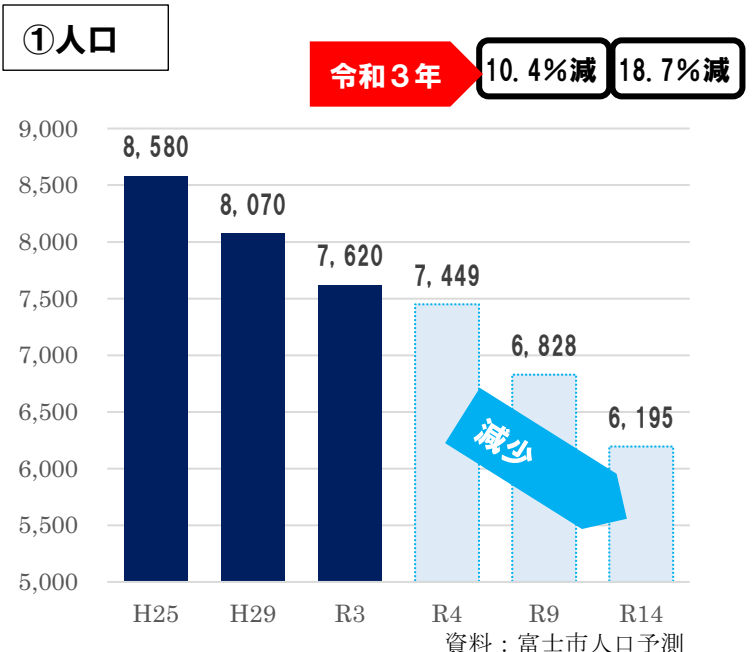
データでみる 元吉原地区

人口 世帯数

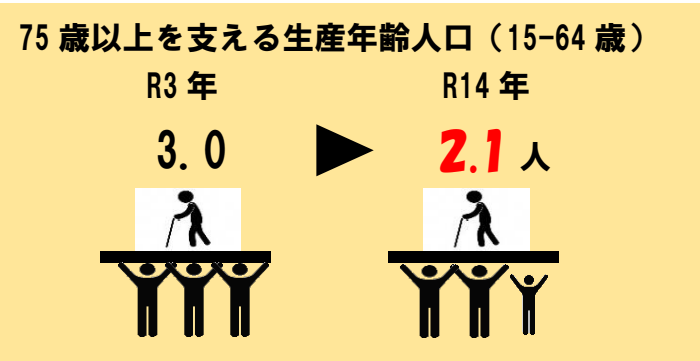
7,620人、3,346世帯

世帯あたりの人口 2.28人世帯 (市2.34人/世帯)

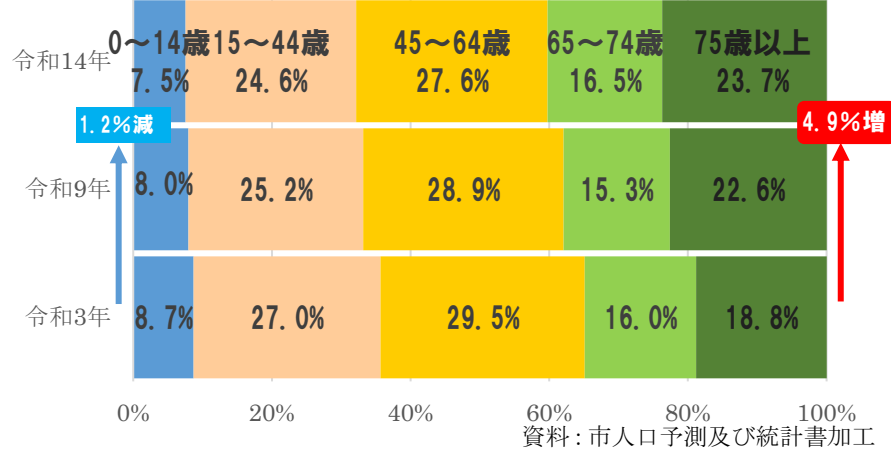
R3. 4.1現在 資料：住民基本台帳



③支える人数推移



④年代別構成



■人口等に係る兆し

- ①人口
人口、世帯人口の減少傾向が続く。令和2年から世帯数が減少に転じ減少傾向となる。
75歳以上割合の増加傾向に伴い、高齢独居世帯の増加が見込まれる。
0~79歳の人口減少を示し、地区全体の人口減少と、80歳以上の増加による高齢化傾向を示す。
- ②暮らし環境
少子化に伴い、児童数の減少が見られる。
空き家は戸建て、集合住宅とも市の割合より高い。

暮らし環境

高齢・子ども

- 介護認定割合
平成29年 18.5%
平成30年 17.9%
令和3年1月 19.2%

資料：市介護統計書

児童数(元吉原小)

平成28年 296人 13クラス
令和2年 274人 12クラス

減少傾向

資料：市統計書

防災防犯

- 窃盗犯(吉原駅前交番・柏原駐在所)
平成28年 60件
平成30年 64件
令和元年 34件

減少傾向

資料：市警察署犯罪統計

空家

戸建住宅	115戸	空家率 3.5%
(市1.8%)		
集合住宅	169戸	空家率 5.1%
(市4.9%)		

※空家率=空家/世帯数 とした
出典：平成30年富士市空家等対策計画 調査年28年 加工

- 火災延焼予想危険地域 今井本町、今井毘沙門町、今井東町の一部、西田中町、檜町の一部
- 津波浸水想定区域 鈴川本町、鈴川町5、鈴川町4、鈴川町3の一部
- 河川被害予想区域
【沼川】今井本町、今井東町、大野町、桧町、田中町、西田中町、柏原町1・2・3、鈴川本町、鈴川3・4・5
- 山・がけ崩れ危険予想区域 鈴川町3・4、今井本町、今井東町、今井毘沙門町、大野町

出典：平成31地域防災計画・防災マップ

