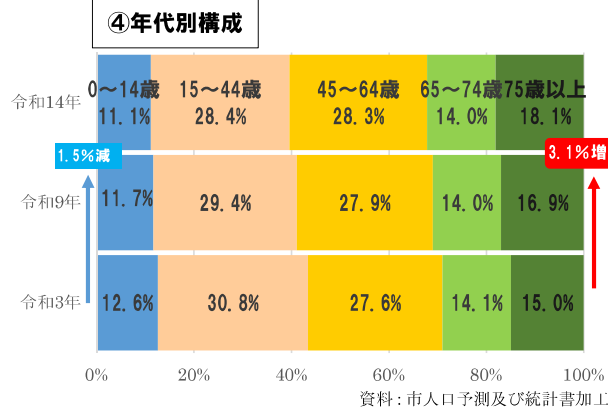
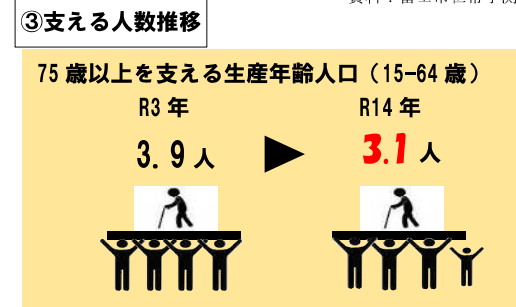
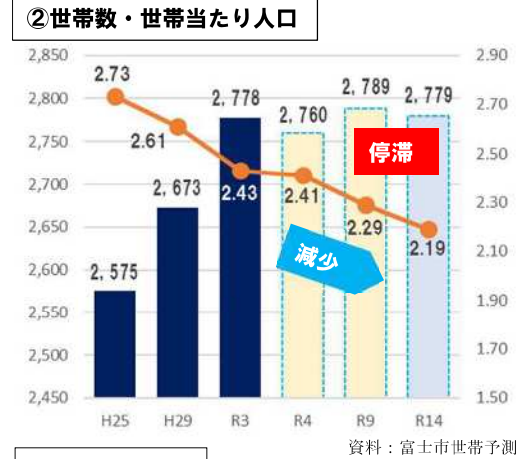
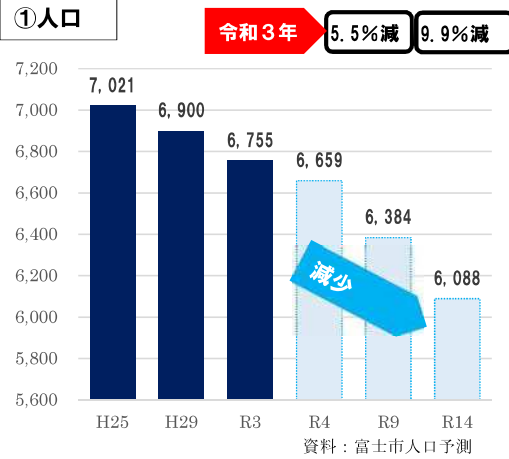


# データでみる 原田地区

## 人口 世帯数

**6,755 人、2,778 世帯**  
世帯あたりの人口 2.43 人世帯 (市 2.34 人/世帯)  
R3. 4.1 現在 資料：住民基本台帳



## ■人口等に係る兆し

### ①人口

人口、世帯人口が減少傾向が続いている。世帯数も令和9年まで順調に伸びていたが、令和14年には停滞が見込まれる。

年代別では、少子高齢化の傾向を示している。45-74歳の人口割合は微増を示すが、0-54歳の人口は減少傾向にある。75歳以上を支える生産年齢人口は急激な減少にはなっていない。

### ②暮らし環境

年少割合は停滞傾向であるが、児童数の減少が現れている。

空き家は戸建ての市の割合と同じであるが、集合住宅は市の割合より低い。

## 暮らし環境

### 高齢・子ども

●介護認定割合  
平成29年 18.3%  
平成30年 16.7%  
令和3年1月 17.8%

減少傾向

資料：市介護統計書

●児童数(原田小)  
平成28年 366人 13クラス  
令和2年 337人 14クラス

減少傾向

資料：市統計書

### 防災防犯

●窃盗犯(原田駐在所)  
平成22年 27件  
平成26年 16件  
平成30年令和元年一件(統計無)

減少傾向

資料：市警察署犯罪統計

### ●空家 割合 市=戸建住宅、市>集合住宅

戸建住宅 47戸 空家率 1.8% (市 1.8%)  
集合住宅 57戸 空家率 2.1% (市 4.9%)

※空家率=空家/世帯数 とした  
出典：平成30年富士市空家等対策計画 調査年28年 加工

### ○河川被害予想区域

【沼川】宇東川町1・3  
【小淵井川】宇東川町1・3

### ○山・がけ崩れ危険予想区域

吉原中島町1・2、三ツ沢3、原田町3、宇東川町1

### ○富士山噴火避難 3次避難対象エリア

出典：平成31地域防災計画・防災マップ

### ⑤人口ピラミッド

