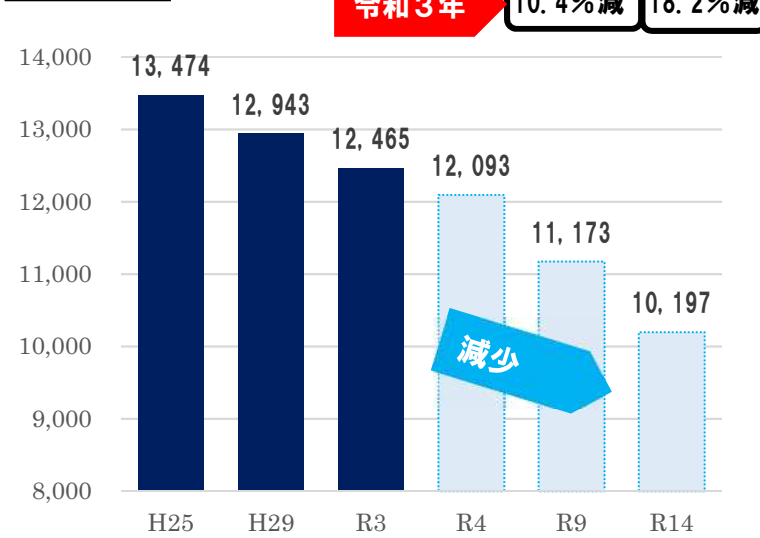


# データでみる 広見地区

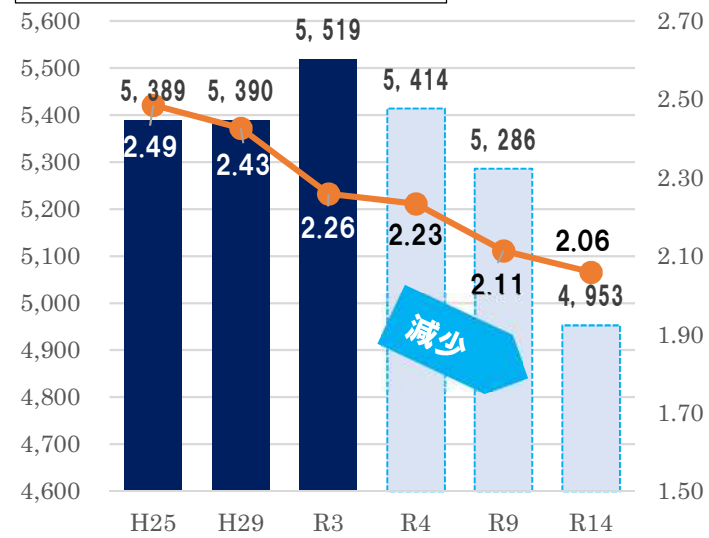
**人口 世帯数**  
**12,465 人、 5,519 世帯**  
 世帯あたりの人口 2.26 人世帯 (市 2.34 人/世帯)  
 R3. 4.1 現在 資料：住民基本台帳

## ①人口



資料：富士市人口予測

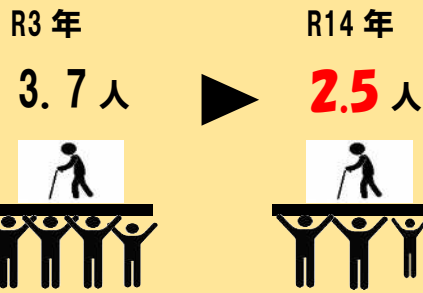
## ②世帯数・世帯あたり人口



資料：富士市世帯予測

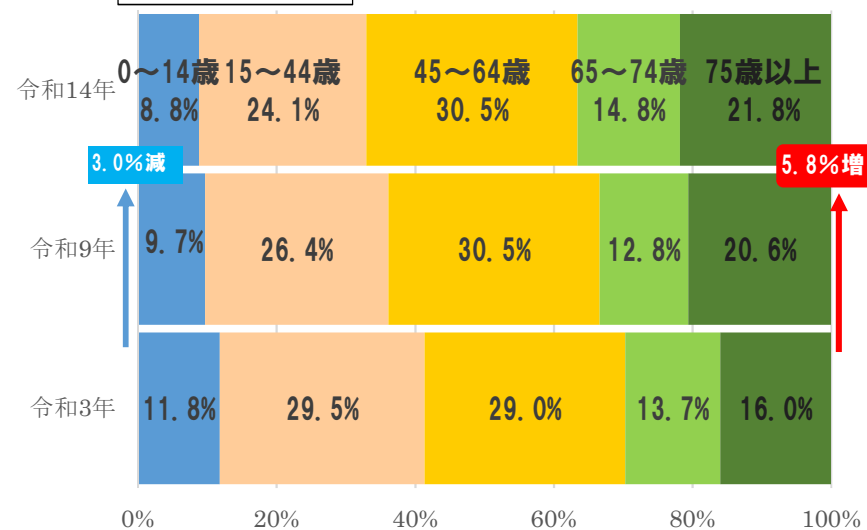
## ③支える人数推移

75歳以上を支える生産年齢人口(15-64歳)



資料：市人口予測及び統計書加工

## ④年代別構成



資料：市人口予測及び統計書加工

### ■人口等に係る兆し

#### ①人口増加

人口と世帯あたり人口は減少傾向が進み、世帯数は令和2年から減少に転じる。

特に、75歳以上の割合が高く、独居世帯等の増加が見込まれる。

0~54歳、70~79歳の人口が減少傾向を示す。

80歳以上女性の人口増加の伸びが大きくなる傾向にある。

#### ②暮らし環境

少子化に伴い、児童数が減少傾向にある。

空き家について、戸建ては市の割合より低い、集合住宅は市の割合より高い。

## 暮らし環境

### 高齢・子ども

#### ●介護認定割合

平成29年 15.2%  
 平成30年 13.1%  
 令和3年1月 15.1%

停滞

資料：市介護統計書

#### ●児童数(広見小)

平成28年 729人 27クラス  
 令和2年 660人 23クラス

減少傾向

資料：市統計書

### 防災防犯

#### ●窃盗犯(広見町駐在所)

平成28年 21件  
 平成30年 12件  
 令和元年 10件

減少傾向

資料：富士警察署犯罪統計

#### ●空家

割合 市>戸建住宅、市<集合住宅

戸建住宅 62戸 空家率 1.1% (市 1.8%)  
 集合住宅 274戸 空家率 5.1% (市 4.9%)

※空家率=空家/世帯数 とした  
 出典：平成30年富士市空家等対策計画(調査年平成28年)加工

#### ○火災延焼予想危険地域

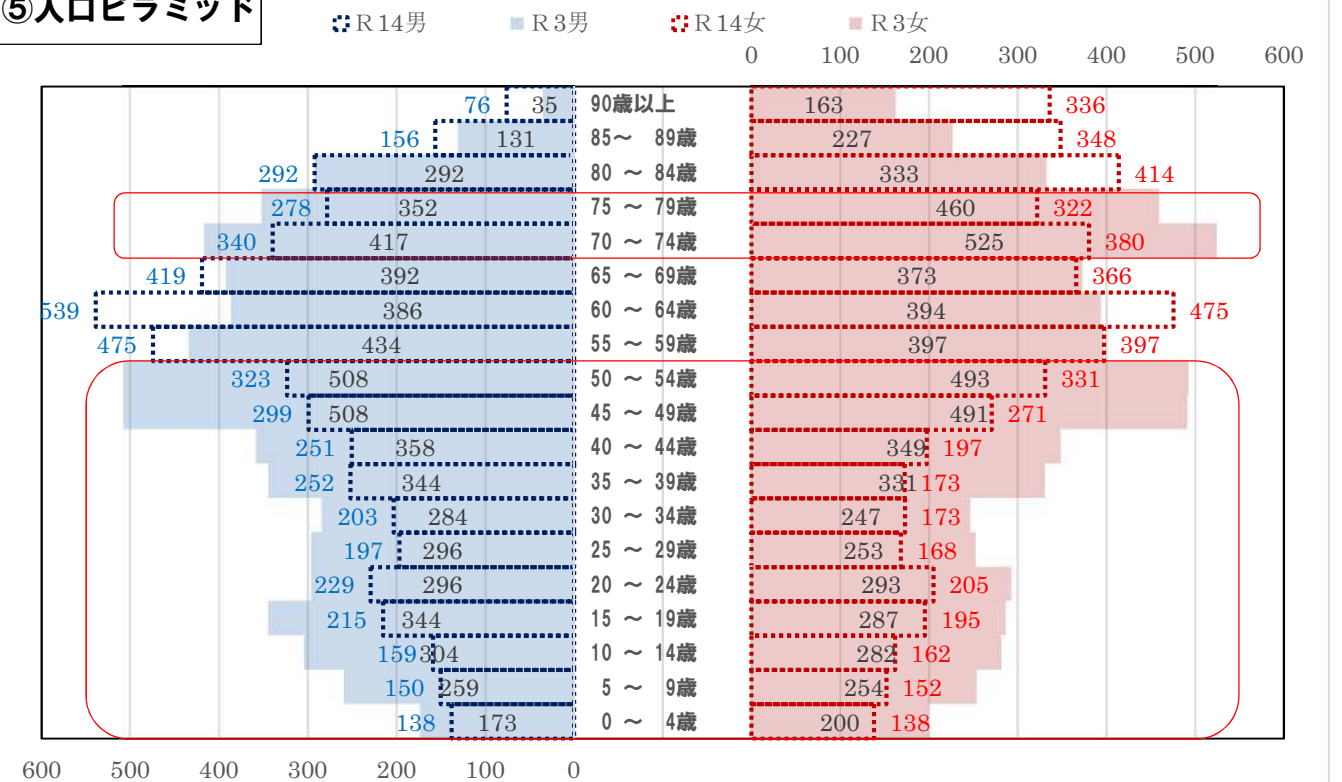
石坂1・2の一部

#### ○山・がけ崩れ危険予想区域

源太坂、広見町6・7、桜ヶ丘、美原町、百合ヶ丘、久保町、若松町2、三ツ倉南

出典：平成31年地域防災計画・防災マップ

## ⑤人口ピラミッド



資料：市人口予測及び統計書加工