この「潤井川 逃げどき マップ」は いつも 家に 置きます。

潤井川 逃げどきマップ

（潤井川洪水ハザードマップ）

静岡県が マップ(=地図)を 作りました。
潤井川の 洪水[※1]や 浸水[※2]が 起こるかもしれない所の マップです。
洪水[※1]は 道や 町が 川から あふれた 水に つかる[※4]ことです。
浸水[※2]は 大雨[※3]で 家などが 水に つかる[※4]ことです。
これは あなたの 命を 守るための マップです。命を 守るために マップを 使います。
いつ どうやって あぶなくない所に 逃げるか 考えます。 雨が たくさん 降ったとき あなたの 家が あぶなくないか 調べます。逃げる やり方を 決めます。

■ とても たくさん 雨が 降ったとき、洪水[※1]や 浸水[※2]が 起きるかもしれません。
そのとき あぶない所を 調べることが できます。
「ふじタウンマップ」を 検索[※5]します。
次に 「防災マップ」を クリックします。
ふじタウンマップ

■ 「富士市 防災動画配信」を 検索[※5]します。
マップを どうやって 使うのか 調べることが できます。
富士市 防災動画配信

■ 「浸水ナビ」を 検索[※5]します。
堤防[※6]が こわれたとき どうなるか 見ることが できます。
浸水ナビ

2021年3月作成

お問い合わせ先
富士市 建設部 河川課 TEL. 0545-55-2833（富士市消防防災庁舎5階）
総務部 防災危機管理課 TEL. 0545-55-2715（富士市消防防災庁舎3階）

近ごろの 浸水[※2]被害

近ごろは、地球の 温度が 上がって きたこと などで、たくさん 雨が 降ります。全国で 洪水[※1]浸水[※2]が 起きています。

●2019年 東日本台風（台風19号）

天気のようす	・台風19号は、10月12日に 天きくて 強い 力の ままで 伊豆半島と 関東地方・東北地方を 通りました。 ・関東甲信越地方と 静岡県の 17の場所で、総雨量500mmより 多い雨が 降りました。神奈川県箱根町では 942.5mm/24時間雨量の 雨が 降りました。		
浸水の被害	・死んだ 人		99名
	・家の 被害	全部 壊れた 家	3,280棟
		半分 壊れた 家	29,638棟
		床の 上まで 水が きた家	7,837棟
		床の 下まで 水が きた家	23,092棟

※2020年 2月 12日の 内閣府の 発表

千曲川の 堤防[※6]が 壊れて、長野市赤沼地先が 水に つかりました。（出典：国土地理院）

●2020年 7月 豪雨

天気のようす	・7月3日から 8日にかけて、梅雨前線が 九州の 近くを 通り、東日本まで のびて、とどまりました。九州と 岐阜県の まわりでは、何度も とても 強い 雨が 降りました。 ・7月3日から 7月31日までに 降った 雨の 量は、長野県や 高知県の 多いところで 2,000ミリリを 越えました。九州南部、九州北部地方、東海地方、東北地方の 多くの 場所で、24、48、72時間の 雨の 量が 調べ 始めてから 一番 多くなりました。		
浸水の被害	・死んだ 人		84名
	・家の 被害	全部 壊れた 家	1,622棟
		半分 壊れた 家	4,415棟
		床の 上まで 水が きた家	1,491棟
		床の 下まで 水が きた家	5,210棟

※2020年 12月 3日の 内閣府の 発表



筑後川の 堤防[※6]が 壊れて、福岡県久留米地区が 水に つかりました。（出典：国土地理院）

避難[※8]が 大切です

たくさん 雨が 降って 潤井川で 水が あふれるかもしれません。
上の 写真や 下の 絵のようなことが 起きるかもしれません。 あぶないかもしれないと 考える。
逃げることが 大切です。

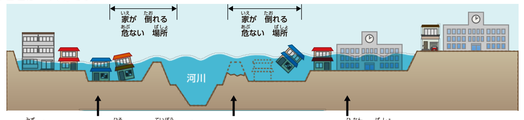

●マイタイムライン[※9]を 作ります。 雨が たくさん 降ったときの 準備をします。

マイタイムライン[※9]
地震は 急に 起きます。 起きる 前に 逃げるのは むずかしいです。
川の 水が あふれる前に 逃げることはできます。 水が あふれるかもしれないと わかるからです。
それを わかるためには 情報[※10]が いります。
雨が どのくらい 降ったか 川の 水が どのくらい 増えたか いろいろな 情報[※10]が あります。
「マイタイムライン[※9]」は あなたと 家族の 約束です。 あぶないくないように 逃げるために 決めます。
いつ どこに どのようにして 逃げるか 決めます。 あなたと 大切な 家族を 守るために 決めます。
ステップ1から ステップ3を 書いて 作ります。

逃げることを 決めるための 情報[※10]と 情報[※10]を 集める やり方

逃げるかどうか 決めるとき 情報[※10]が 大切です。 いろいろな 情報[※10]を 集めることが 大切です。
情報[※10]は いろいろな やり方で 集めることができます。

川の防災情報[※11]
雨が どのくらい 降ったか 、川の 水が どのくらい 増えたか、今の 川の ようすが わかります。

SAIPOS-RADAR
静岡県で 雨が どのくらい降ったか、川の 水が どれくらい増えたか わかります。

気象庁[※12-1]
注意報[※13]、警報[※14]、台風の ようすが わかります。

富士市メールサービス（同報無線[※15]情報[※10]）
同報無線[※15]で 言ったことを メールで 見ることが できます。 同報無線[※15]は 富士市からの 情報[※10]を 放送します。 台風や 地震のとき 聞くことができます。

富士市防災ラジオ
同報無線[※15]で 言っていることを ラジオで 聞くことができます。 ふつうの ラジオも 聞くことが できます。

ラジオエフ（FM84.4）
Radio F 84.4FM
富士市の くわしい 情報[※10]を 聞くことが できます。

テレビを 見て 情報を 集める
テレビの リモコンにある dボタンを 押します。 天気のようすや 富士市の避難情報[※8-1]、 開いている 避難場所[※16]などが わかります。

避難場所[※16]（大雨[※3]や、あふれた 水から 逃げる 場所）の表

早期[※17]避難場所[※16]
台風や 大雨で 洪水[※1]や 土砂災害[※18]が 起きるかもしれません。 前や 雨が 強くなる前に 地区まちづくりセンターに 逃げることが できます。 これが 「早期[※17]避難場所[※16]」です。

施設名	住所	富士川	潤井川	小潤井川	沼川	施設名	住所	富士川	潤井川	小潤井川	沼川
吉原 まちづくりセンター	高嶺町 6−3	ー m	0.3m	1.0m	ー m	大淵 まちづくりセンター	大淵 2885−4	ー m	ー m	ー m	ー m
伝法 まちづくりセンター	伝法 2743−2	ー m	ー m	ー m	ー m	富士駅北 まちづくりセンター	平垣本町 6−13	1.5m	ー m	ー m	ー m
今泉 まちづくりセンター	今泉 7−12−37	ー m	ー m	ー m	ー m	富士駅南 まちづくりセンター	横割 1−4−15	0.7m	ー m	ー m	ー m
青葉台 まちづくりセンター	一色 288−4	ー m	ー m	ー m	ー m	田子浦 まちづくりセンター	中丸 232	2.7m	0.4m	ー m	ー m
吉永 まちづくりセンター	比奈 1447−1	ー m	ー m	ー m	ー m	富士南 まちづくりセンター	森下 52−1	1.3m	ー m	ー m	ー m
元吉原 まちづくりセンター	大野新田 744−2	ー m	ー m	ー m	ー m	岩松北 まちづくりセンター	岩本 88−1	2.4m	ー m	ー m	ー m
須津 まちづくりセンター	中里 1143−1	ー m	ー m	ー m	ー m	富士川 まちづくりセンター	岩淵 121	ー m	ー m	ー m	ー m
浮島 まちづくりセンター	西船津 215−2	ー m	ー m	ー m	ー m	松野 まちづくりセンター	南松野 1792−2	ー m	ー m	ー m	ー m
原田 まちづくりセンター	原田 485	ー m	ー m	ー m	ー m	鷹岡 まちづくりセンター	久沢 836−1	ー m	ー m	ー m	ー m
富士見台 まちづくりセンター	富士見台 6−1−1	ー m	ー m	ー m	ー m	広見 まちづくりセンター	石坂 470−5	ー m	ー m	ー m	ー m
神戸 まちづくりセンター	三ツ沢 600−1	ー m	ー m	ー m	ー m	天間 まちづくりセンター	天間 1106−1	ー m	ー m	ー m	ー m
吉永北 まちづくりセンター	鵜飼ケ淵 162−1	ー m	ー m	ー m	ー m	丘 まちづくりセンター	厚原 2099−14	ー m	ー m	ー m	ー m

※岩松まちづくりセンターと 富士北まちづくりセンターは 開きません。 洪水[※1]のとき あぶない場所に あるからです。

洪水[※1]時 車 いっとき避難場所[※16]
家に いると あぶないとき 車で 逃げることができる 場所です。
洪水[※1]の 警戒レベル[※19]3・4・5の 避難情報[※8-1]が 出たとき 使うことができます。

施設名	住所	施設名	住所
富士西公園駐車場	入山瀬772−1	富士信用金庫研修センター東側駐車場	中野212−11
富士市総合運動公園駐車場A	中野671		

緊急[※20]避難場所[※16]【潤井川沿水】
潤井川についての 警戒レベル[※19]が 3・4・5のとき 避難情報[※8-1]が 出たあとに 水に つかるかもしれない場所の 近くにある 学校の 建物などが 開きます。

施設名	住所	富士川	潤井川	小潤井川	沼川	施設名	住所	富士川	潤井川	小潤井川	沼川
吉原小学校	高嶺町 6−1	ー m	0.6m	1.2m	ー m	富士中央小学校	米之宮町 295	2.1 m	1.0m	ー m	ー m
伝法小学校	伝法 2743	ー m	ー m	ー m	ー m	富士高等学校	松本 17	2.1 m	0.8m	ー m	ー m
吉原第一中学校	永田北町 7−1	ー m	0.8m	1.7m	ー m	田子浦小学校	中丸 98	2.4 m	0.5m	ー m	ー m
今泉小学校	今泉 3−17−1	ー m	0.5m	1.0m	1.2m	田子浦中学校	中丸 411	2.5 m	0.3m	ー m	ー m
吉原第二中学校	今泉 1955	ー m	ー m	ー m	ー m	岩松北小学校	岩本 123−1	2.4 m	0.4m	ー m	ー m
吉原高等学校	今泉 2160	ー m	ー m	ー m	ー m	鷹岡小学校	久沢 2−3−1	ー m	ー m	ー m	ー m
富士第一小学校	本市場 280−2	1.9 m	ー m	ー m	ー m	天間小学校	天間 50	ー m	0.7m	ー m	ー m
富士中学校	中島 320	2.1 m	ー m	ー m	ー m	丘小学校	厚原 2075	ー m	ー m	ー m	ー m

情報[※10]の 意味を 知ってください。

雨が たくさん 降ったとき 富士市や 「気象庁[※12-1]」が 天気の 情報[※10]を 知らせます。
情報[※10]の 意味を 知ってください。

●「警戒レベル[※19]」と 何を するか

警戒レベル[※19]は どのくらい あぶないか、気をつけなくてはならないかを 表します。
数字が 大きい方が あぶないので 気をつけます。

警戒レベル[※19]	何を するか	富士市が出す、避難情報[※8-1] <※防災[※11]気象情報[※12-3]>
警戒レベル[※19]5	命を 守るために 一番よいやり方を します。	緊急安全確保[※22] 氾濫発生情報[※24] 大雨特別警報[※25]
警戒レベル[※19]4 全員避難[※26]	みんな 急いで 避難場所[※16]に 逃げます。 避難場所[※16]まで 逃げることが あぶないときは 近くの 一番 あぶなくない ところに 逃げます。家の 中の 一番 あぶなくないところに 逃げます。	避難指示[※27] 氾濫危険情報[※28] 土砂災害警戒情報[※18-1] など
警戒レベル[※19]3 高齢者等避難[※8]	逃げるのに 時間が かかる人は 逃げます。 年を とった人・障害のある人[※30]・赤ちゃん・小さい子ども と その 世話をする人 は 逃げます。	高齢者等避難[※29] 氾濫警戒情報[※31] 洪水警報[※1-1] など
警戒レベル[※19]2	あぶないとき 逃げるために 自分たちの ところを 調べます。 逃げるやり方と 逃げる	氾濫注意情報[※32] 洪水注意報 など
警戒レベル[※19]1	あぶないことが 起きるかもしれないと 考えます。	早期注意情報[※33]

※「防災[※11]気象情報[※12]」は 自分で 考えて 逃げるために 調べる 情報[※10]です。

●潤井川の水位情報[※36]と避難情報[※8-1]

洪水[※1]に なりそうなときの 水位[※34]を 「特別警戒水位[※35]」と 決めています。
富士市は 「特別警戒水位[※35]」を 見て 「避難情報[※8-1]」を 出します。

水位情報[※36]と 避難情報[※8-1]
※「潤井川橋観測所」の水位[※34]が 基準です。

氾濫発生水位[※37]：河川氾濫
⇒緊急安全確保[※22]（警戒レベル[※19]5）
氾濫危険水位[※38]：3.8m
⇒避難指示[※27]（警戒レベル[※19]4）
避難判断水位[※39]：3.0m
⇒高齢者等避難[※29]（警戒レベル[※19]3）
氾濫注意水位[※40]：2.3m
⇒（洪水注意報 ※警戒レベル[※19]2相当）
※避難情報[※8-1]が 出たら 逃げる 動きを とってください。
雨が 降っていなくても 逃げる 動きを とってください。

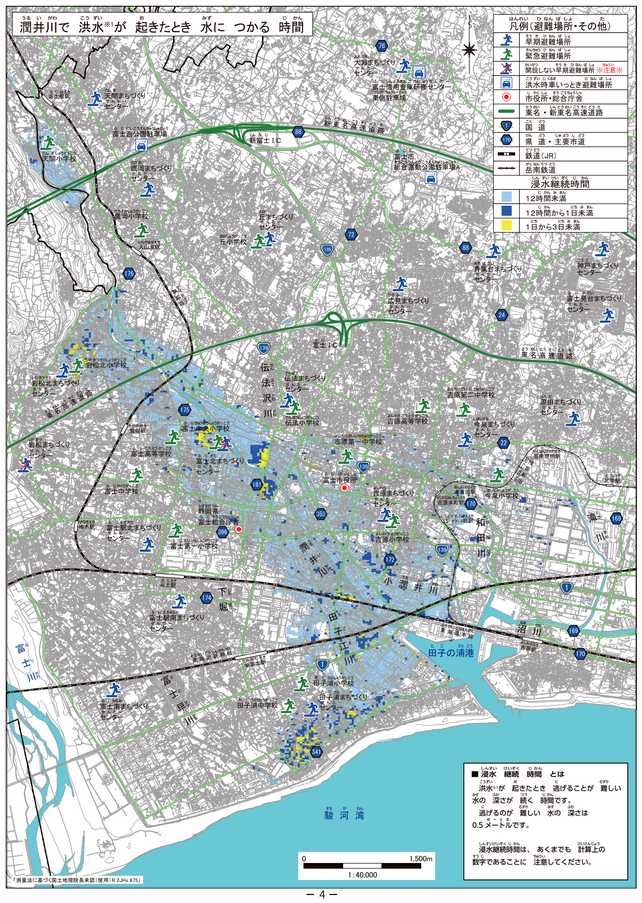

洪水[※1]の ときの、避難する 計画

ステップ1 雨が たくさん 降った時 あなたの 家の あぶないところと どこに 逃げるか

1. うらの 地図で 自分の 家のあるところに 印をつけます。
上手に 自分の 家を 探す 方法
①家の 近くにある 学校、まちづくりセンターを さがします。
②そこから 自分の 家を さがします。
③家のあるところに 印を つけます。

2. たくさん 雨が 降ったとき、あぶないことを 書きます。 どこへ 逃げるか 決めます。
①うらの 地図を 見ます。
②自分の 家が あるところの あぶないことを 調べます。
③下の 表の 自分の 家が 当たる ところに ○を つけます。

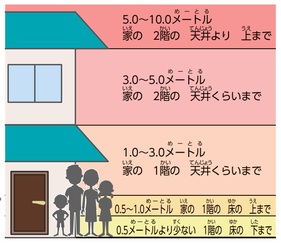

あなたの 家が うらの 地図の	被害[※37]が 出るかもしれない ところです。	あなたの 家は
の中に あります。	そこは 家が たおれるかもしれない ところです。	①
の中に あります。	そこは 「山が くずれるかもしれない ところ」や 「家が くずれた 土で 埋まるかもしれない ところ」です。	①
の中に あります。	そこは 「家が 2階の 天井の 上まで 水に つかる[※4]かもしれない ところ」です。	① 1階だけの たてものです。 アパートの 1階に あります。 2階より 高い たてものです。
の中に あります。	そこは 「家が 1階の 天井の 上まで 水に つかる[※4]かもしれない ところ」です。	②
の中に あります。	そこは 1階の 床の下まで 水に つかる[※4]かもしれない ところです。	② アパートの 2階より 上の階に あります。
なし		③

あなたの 大雨の時 の避難の 方向は どれでしょう

① 「立ち退き避難[※41]」
自分の 家に いることは あぶないです。
あぶなくない ところへ 逃げて ください。
友だちの 家
知り合いの 家
避難場所[※16]
など

② 「垂直避難[※42]」
1階に いるのは あぶないです。
2階 3階に 逃げます。

③ 「自宅待機[※43]」
外に でません。
水に つかるかもしれない ところにいる 人に 声を かけてください。

ステップ2 逃げる 場所と 方法を 決めます

ステップ1で ①「立ち退き避難[※41]」、②「垂直避難[※42]」を 選んだ人は、下の 表に 書きます。

避難の方向	避難[※8]する 場所 （どこへ）	避難[※8]する 方法 （どのように）
①「立ち退き避難[※41]」と ②「垂直避難[※42]」の 三つの中で あなたが 選んだものに しるしを つけます。	避難する 場所（どこへ）を 決めます。決めた 場所を 表に 書きます。 ・友だちの家に 逃げる人 （　　）さんの家 に しるしを つけます。（　）に 友だちや 親戚の 名前を 書きます。 ・避難場所[※16]に 逃げる人 避難場所（　　） に しるしを つけます。2ページの「避難場所[※16]」の表を見て（　）に その場所を 書きます。 ・別の 場所に 逃げる人 その他（　　） に しるしを つけます。（　）に あなたが 逃げる場所を 書きます。	避難する 方法（どのように）を 決めます。決めた 方法を 表に 書きます。 ・自分で 逃げる人（歩いて 行くことができます・車で 行くことができます） 自分で（歩き・自分の車） に しるしを つけます ・タクシーや バスに 乗って逃げる人 タクシー ・ バス に しるしを つけます ・だれかに 手伝ってもらう人 支援者（　　）に手伝ってもらう に しるしを つけます 手伝ってくれる人の 名前を 書きます
②「垂直避難[※42]」を 選んだ人	逃げる 場所は あなたの 家や アパートの 上に ある階です あなたの 家や アパートの 上にある階 に しるしを つけます。	・自分で 逃げる人（歩いて 行くことができます・車で 行くことができます） 自分で （歩き・自分の車） に しるしを つけます ・だれかに 手伝ってもらう人 支援者（　　）に手伝ってもらう に しるしを つけます 手伝ってくれる人の 名前を 書きます

※市が 開く 避難場所[※16]は 2ページの「避難場所[※16]の 表」を 見て ください。

●逃げる 向きや 逃げる 場所を 決めるとき

水に つかる[※4]時間を 4ページの 地図で 確かめます
※次の 日に なっても 水が なくならない 場所も あります
水に つかる[※4]と 電気、ガス、水道、トイレが 使えなくなるかもしれません。
長い 時間 使えないかもしれません。
家の 2階より 高いところに 水、食べ物、携帯トイレを しまっておきます。

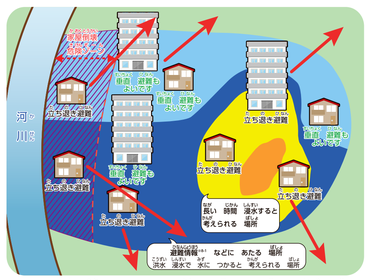

図 川が あふれた 時の 逃げる 向き イメージ

ステップ3 わたしの 家の マイタイムラインを 完成します。

1. 大雨の 時に わたしが すること 1 2 3 を 始めるための 気象・避難情報 を A B C D E の中から 一つ 選んで □ に 書きます。
2. 2で 決めた ことを 3の 逃げる 場所 逃げる 方法 に 書きます。
3. できた タイムラインの 写真を 撮ります。撮った 写真を 家族みんなで 持ちます。

【潤井川】わたしの 家の マイタイムライン 年 月 作りました。

わたしが すること ／ 気象・避難情報

1 天気の 情報を 集めます。家族に 伝えます。 A からEを 書く
□雨が 一番 たくさん 降る 時間を 調べます。
□テレビの dボタンや インターネットで 調べます。
□防災ラジオを 使うことができるか 調べます。
□家族に 伝えます。
□避難する 場所の 人(友だち 親戚)に 知らせます。友だち 親戚の 電話番号（　　）
□支援者(手伝う人)に 伝えます。支援者(手伝う人)の 電話番号（　　）
他にも 必要な 行動が あれば 書いて ください。

2 避難＜＝逃げる＞準備をする A からEを 書く
□逃げるとき 持つものを 準備する ・食べもの 水 携帯トイレ 薬 服 など
□動きやすい 服と 靴を 準備する

3 逃げる A からEを 書く
□道が 水に つかっている 場所は 通りません。
逃げる 場所
逃げる やりかた

4 あぶなくない ところに いる
□逃げることが できなかった とき 命を 守ることができるように 考える
□あぶない ところにある 家には 帰りません

A 洪水注意報
B 洪水警報
C 潤井川橋観測所で 潤井川の 水が あふれました 注意水位 2.3mを観測
潤井川（潤井川橋観測所）の 水位の 確認が できます。
D 潤井川橋観測所で潤井川の 避難判断水位 3.0mを観測 警戒レベル[※19]3 高齢者等避難[※29]を発令
E 潤井川橋観測所で 潤井川の 水が あふれました 危険水位 3.8mを観測 警戒レベル[※19]4 避難指示[※27]を発令
警戒レベル[※19]5 緊急安全確保[※22]を発令

ここまでに 逃げる !!

台風発生 危険度小
危険度大 氾濫[※23]します