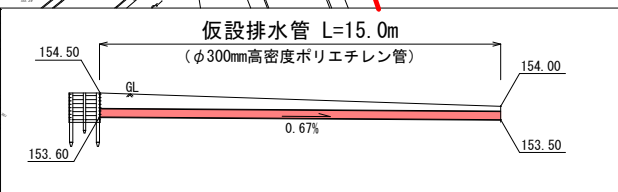
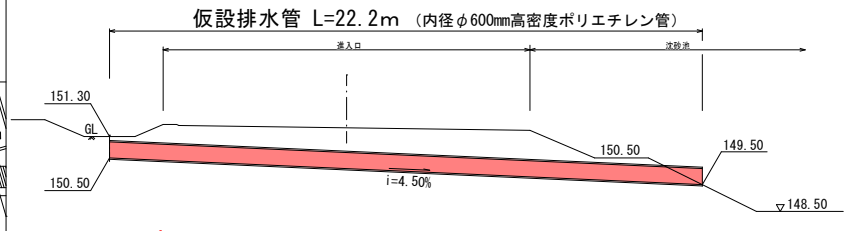
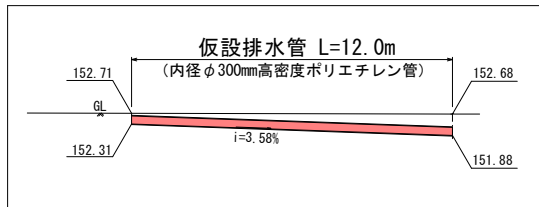


計画平面図（造成勾配4%）S=1:500

富士市大淵地先



変更設計

工 事 名	第二東名1C周辺地区土地区画整理事業 5街区造成緑化工事
工 事 箇 所	富士市 大淵 地先
図面の種類	計画平面図（造成勾配4%）
縮 尺	S=1:500 S=1:1000(A3)
図面番号	12 葉中 1
測量年月日H	設計年月日H
事務所名	富士市都市整備部市街地整備課